

UCHWAŁA NR XXV/142/21
RADY GMINY W KIERNOZI
z dnia 27 maja 2021 r.

w sprawie przystąpienia do sporządzenia miejscowego planu
zagospodarowania przestrzennego

Na podstawie art.18 ust.2 pkt 15 ustawy z dnia 8 marca 1990 r. o samorządzie gminnym (Dz.U. z 2020 r. poz.713 i 1378) oraz art. 14 ust.1 i 2 ustawy z dnia 27 marca 2003 r. o planowaniu i zagospodarowaniu przestrzennym (Dz. U. z 2021 r. poz. 741) **Rada Gminy w Kiernozi** uchwala, co następuje:

§ 1. Przystępuje się do sporządzenia miejscowego planu zagospodarowania przestrzennego fragmentów wsi: Chruśle, Kiernozia, Jadzień, Lasocin, Natolin, Sokołów Kolonia, Sokołów Towarzystwo, Stępów, Teresew, Wiśniewo.

§ 2. Sporządzany miejscowy plan zagospodarowania przestrzennego zmieni we fragmentach miejscowy plan zagospodarowania przestrzennego przyjęty uchwałą Nr XXI/150/05 Rady Gminy w Kiernozi z dnia 29 kwietnia 2005 r. w sprawie uchwalenia miejscowego planu zagospodarowania przestrzennego gminy Kiernozi, obejmującego obszary we wsiach: Brodne Józefów, Brodne Towarzystwo, Chruśle, Czerniew, Jadzień, Jerzewo, Kiernozia, Lasocin, Natolin, Niedzieliska, Osiny, PGR Czerniew, PGR Długie, Różanów, Sokołów Kolonia, Sokołów Towarzystwo, Stępów, Teresew, Tydówka, Wiśniewo, Witusza, Wola Stępowaska, Zamiary (Dz. Urz. Województwa Łódzkiego z 2005 r. Nr 212, poz.2166, z późn.zm.).

§ 3. Granice obszaru projektu planu miejscowego, o którym mowa w § 1, przedstawione są na załącznikach graficznych do niniejszej uchwały, które zostały oznaczone numerami: od 1 do 9.

§ 4. Wykonanie uchwały powierza się Wójtowi Gminy Kiernozia.

§ 5. Uchwała wchodzi w życie z dniem podjęcia.



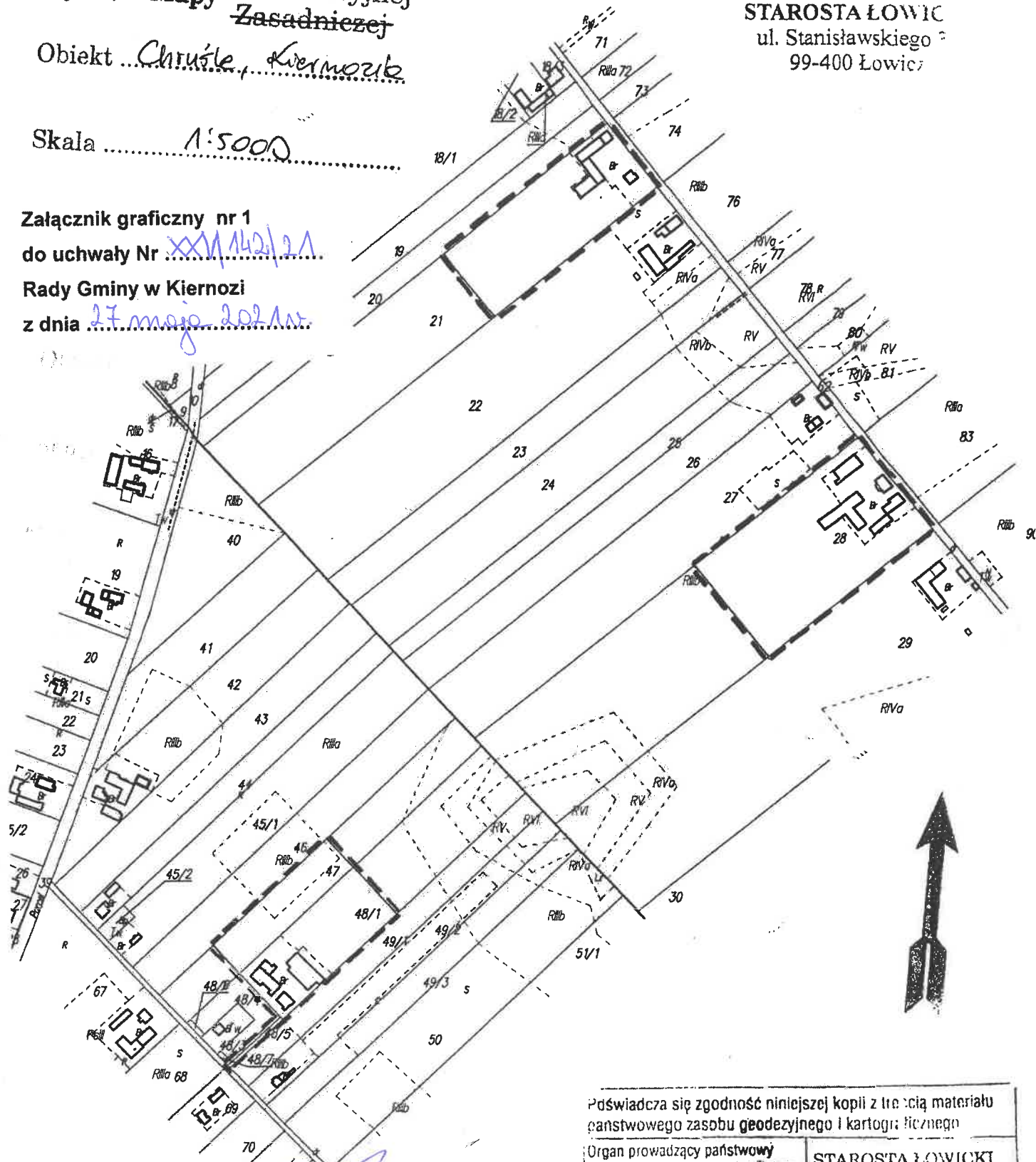
PRZEWODNICZĄCY
RADY GMINY W KIERNOZI
Janusz Wdziejewski
Janusz Wdziejewski

Wycinek Mapy Ewidencyjnej
Zasadniczej
Obiekt ..Chruście, Kiermowik

STAROSTA ŁOWICZ
ul. Stanisławskiego 7
99-400 Łowicz

Skala 1:5000

Załącznik graficzny nr 1
do uchwały Nr XXI/142/21
Rady Gminy w Kiernozi
z dnia 27. maja 2021 r.



PRZEWODNICZĄCY
RADY GMINY W KIERNOZI
Janusz Wasilewski
Janusz Wasilewski

Pświadcza się zgodność niniejszej kopii z treścią materiału państwowego zasobu geodezyjnego i kartograficznego	
Organ prowadzący państwowy zasób geodezyjny i kartograficzny	STAROSTA ŁOWICKI
Nazwa materiału zasobu	
Identyfikator ewidencyjny materiału zasobu	P.1005
Data wykonania	11.05.2021
Imię i nazwisko osoby wykonującej	z up. STAROSTY <i>Katarzyna Bednarek</i>

----- granice obszaru objętego projektem planu

Katarzyna Bednarek
Pomoc Administracyjna
w Wydziale Geodezji i Kartografii

Załącznik graficzny nr 2
do uchwały Nr XXV/42/24

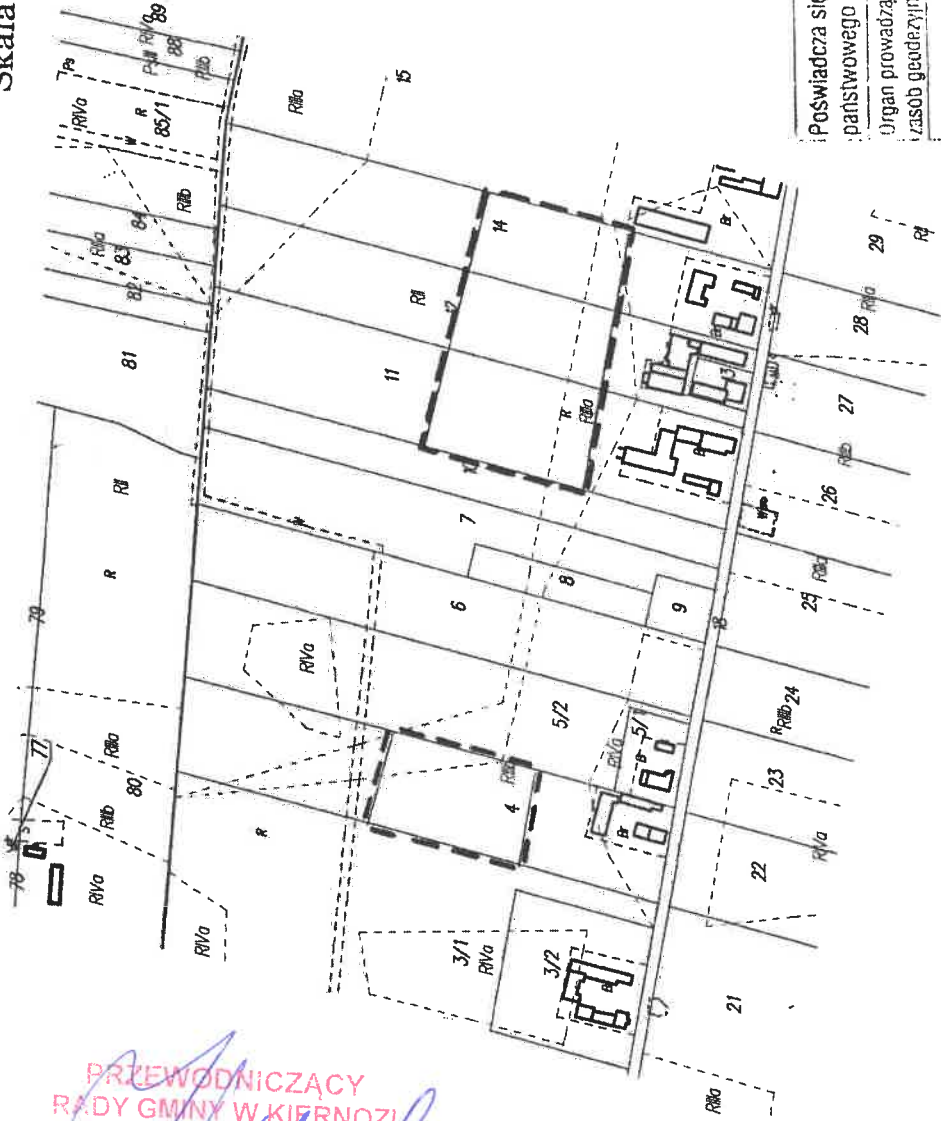
Wycinek Mapy Ewidencyjnej
Zasadniczej

Rady Gminy w Kiernozi
z dnia 27 maja 2024 r.

Obiekt rodzini

STAROSTA ŁOWICKI
ul. Stanisławskiego 31
99-400 Łowicz

Skala 1:5000



PRZEWODNICZĄCY
RADY GMINY W KIERNOZI

Janusz Wasilewski
Janusz Wasilewski



Poswiadcza się zgodność niniejszej kopii z treścią materiału państwowego zasobu geodezyjnego i kartograficznego	STAROSTA ŁOWICKI
Organ prowadzący państwowy zasob geodezyjny i kartograficzny	
Nazwa materiału zasobu	
Identyfikator ewidencyjny materiału zasobu	P-1005
Data wykonania	11.05.2024
Imię, nazwisko, stanowisko i funkcja reprezentującej organ	Z UP, STAROSTA <i>M. P.</i>
	Katarzyna Bednarek Pomoc Administracyjna w Wydziale Geodezji i Kartografii

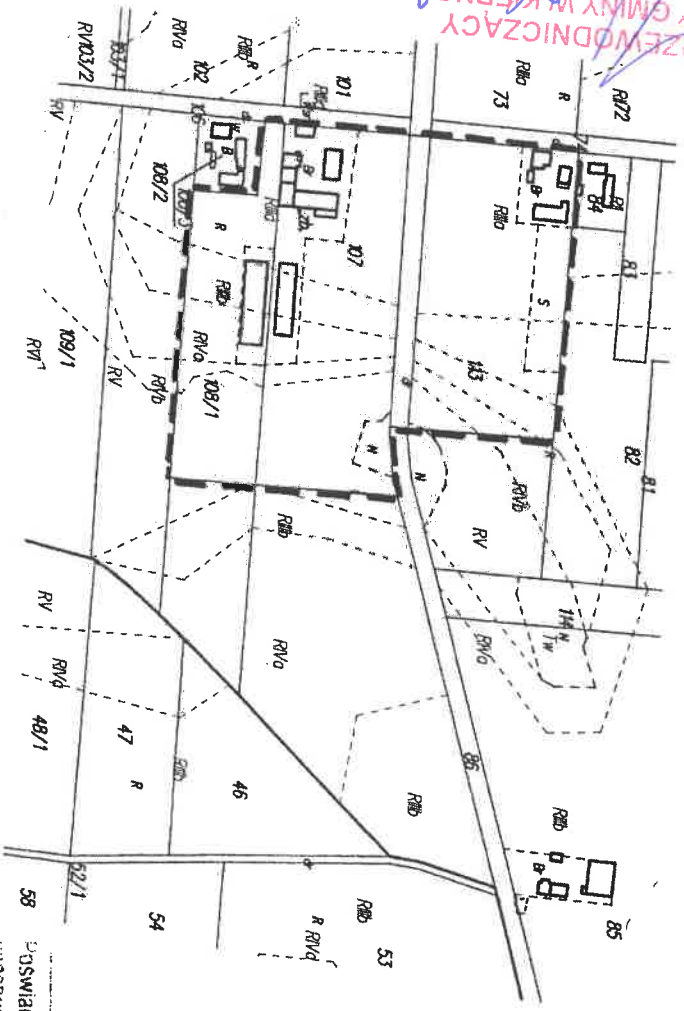
--- granice obszaru objętego projektem planu

STAROSTA ŁOWICKI
 ul. Stanisławskiego 30
 99-400 Łowicz

Wycinek Mapy Ewidencyjnej
 Zasądniczej
 Obiekt *Łoscin*

Skala *1:5000*

Pruszc Vasilewski
 PRZEWODNICZĄCY
 RADY GMINY W KIERNOZI



Załącznik graficzny nr 3
 do uchwały Nr *XXVI/442/24*
 Rady Gminy w Kiernozie
 z dnia *27 maja 2024 r.*

Pozwiera się zgodność niniejszej kopii z treścią materiału	
państwowego zasobu geodezyjnego i kartograficznego	
Organ prowadzący państwowy	STAROSTA ŁOWICKI
zasób geodezyjny i kartograficzny	
Nazwa materiału zasobu	
Identyfikator ewidencyjny materiału	R-1005
zasobu	
Data wydania	<i>11 05 2024</i>
mie. i nazwa	<i>Łowicz</i>
instytucji organu	<i>Starostwo</i>

Katarzyna Bednarek
 Katarzyna Bednarek
 Pomoc Administracyjna
 Urząd Starosty w Łowiczu

granicze obszaru objętego projektem planu

Wycinek Mapy Ewidencyjnej
Zasadniczej

Obiekt Natolin

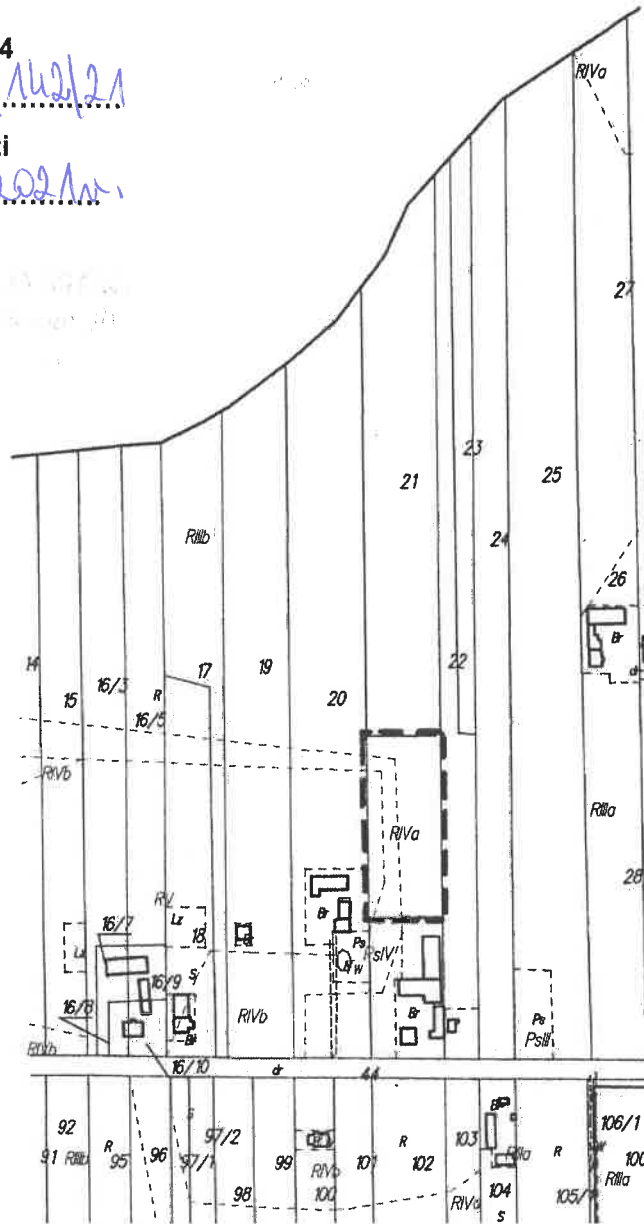
Skala 1:5000

STAROSTA ŁOWICKI
ul. Stanisławskiego 30
99-400 Łowicz

Załącznik graficzny nr 4
do uchwały Nr XXVI/142/21
Rady Gminy w Kiernozi
z dnia 27 maja 2021 r.

STAROSTA ŁOWICKI
ul. Stanisławskiego 30
99-400 Łowicz

Wycinek mapy Ewidencyjnej
Zasadniczej
z dnia 11.05.2021 r.



Mapa Ewidencyjna
Zasadnicza
z dnia 11.05.2021 r.

PRZEWODNICZĄCY
RADY GMINY W KIERNOZI
Janusz Wasilewski
Janusz Wasilewski

Poświadczam zgodność niniejszej kopii z treścią materiału państwowego zasobu geodezyjnego i kartograficznego

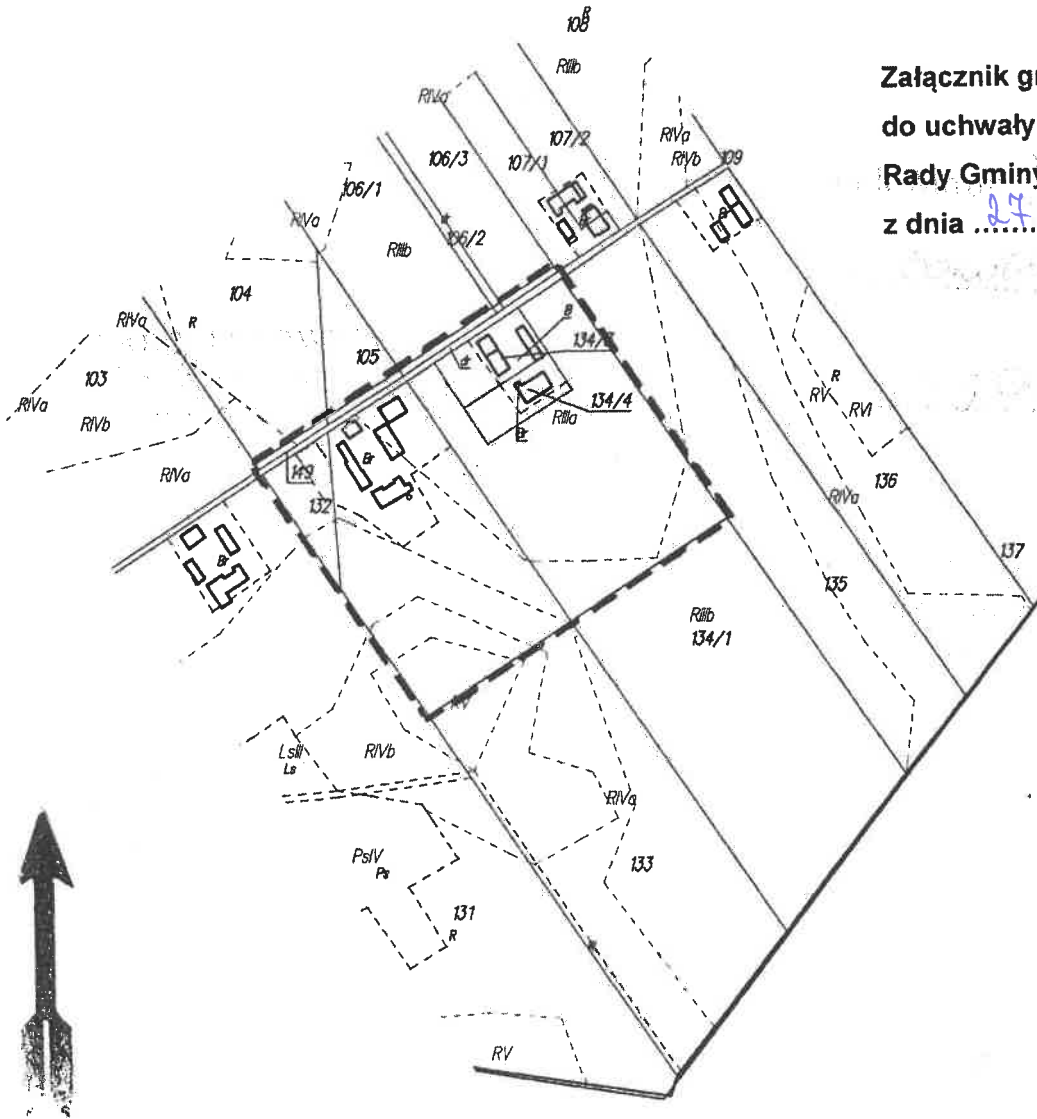
Organ prowadzący państwowy zasób geodezyjny i kartograficzny	STAROSTA ŁOWICKI
Nazwa materiału zasobu	
Identyfikator ewidencyjny materiału zasobu	P.1005
Data wydania	11.05.2021
Imię, nazwisko, funkcja i adres jednostki organizacyjnej organu	z up. STAROSTA <i>Katarzyna Bednarska</i> Katarzyna Bednarska Pomoc Administracyjna w Wydziale Geodezji i Kartografii

----- granice obszaru objętego projektem planu

Wycinek Mapy Ewidencyjnej
Zasadniczej
Obiekt ... Sokoła Kolonia

STAROSTA ŁOWICKI
ul. Stanisławskiego 30
99-400 Łowicz

Skala 1:5000



Załącznik graficzny nr 5
do uchwały Nr XXVI/142/21
Rady Gminy w Kiernozii
z dnia 27 maja 2021 r.

**PRZEWODNICZĄCY
RADY GMINY W KIERNOZI**
Janusz Wasilewski
Janusz Wasilewski

Poświadczają zgodność niniejszej kopii z treścią materiału państwowego zasobu geodezyjnego i kartograficznego	
Organ prowadzący państwowy zasób geodezyjny i kartograficzny	STAROSTA ŁOWICKI
Nazwa materiału zasobu	
Identyfikator ewidencyjny materiału zasobu	<u>P.1005</u>
Data wykonania	11.05.2021
Imię, nazwisko i ... prezentującej organ	z up. STAROSTY

Katarzyna Bednarek
Katarzyna Bednarek
Pomoc Administracyjna
w Wydziale Geodezji i Kartografii

----- granice obszaru objętego projektem planu

STAROSTA ŁOWICKI
ul. Stanisławskiego 30
99-400 Łowicz

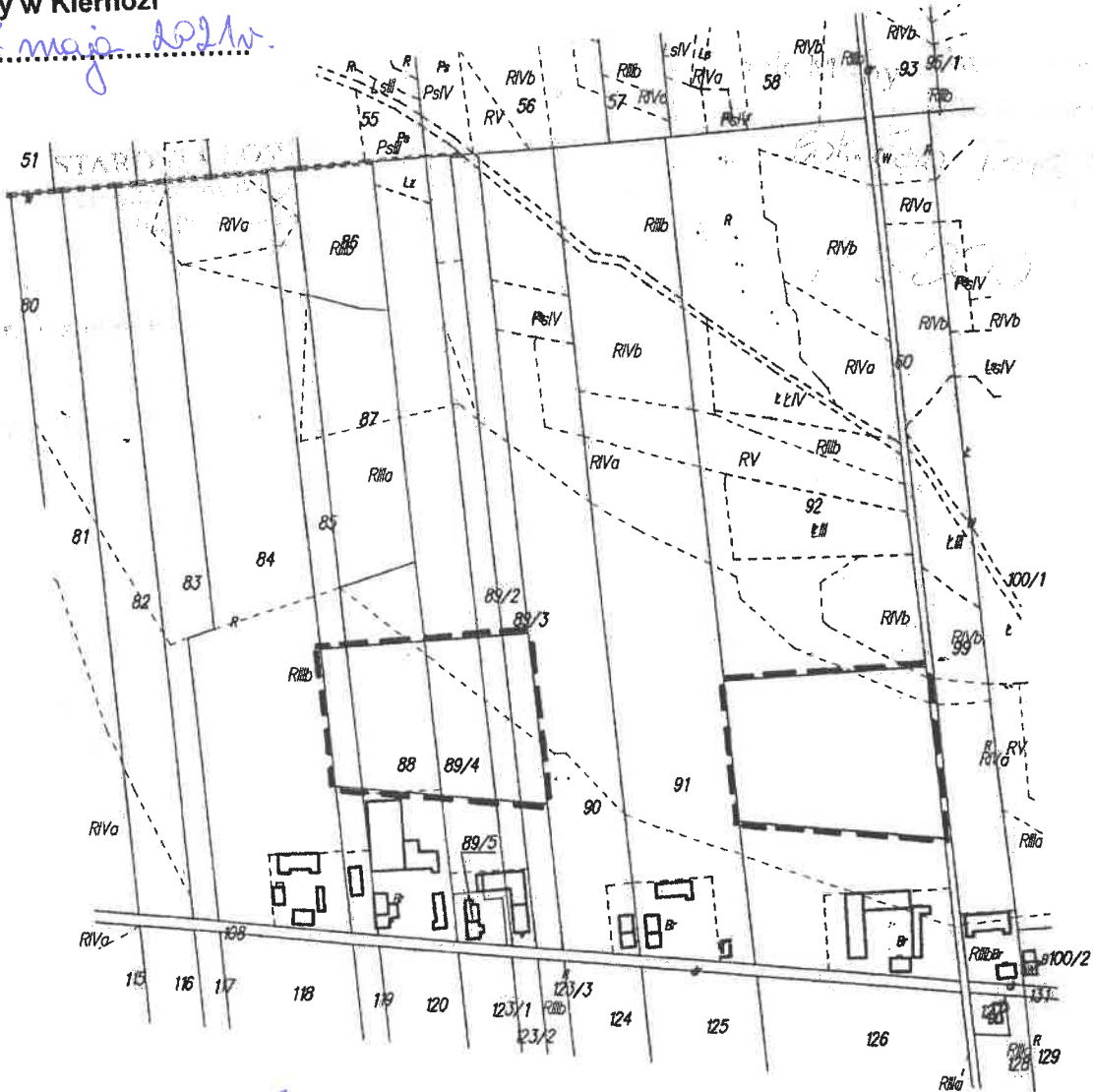
Wycinek Mapy Ewidencyjnej
Zasadniczej

Obiekt ... *Sokołowo Torwarzyshko*

Skala ... *1:5000*

Załącznik graficzny nr 6
do uchwały Nr *XXVI/142/21*

Rady Gminy w Kiernozi
z dnia *27 maja 2021 r.*



PRZEWODNICZĄCY
RADY GMINY W KIERNOZI
Janusz Wasilewski

Poświadczam zgodność niniejszej kopii z treścią materiału państwowego zasobu geodezyjnego i kartograficznego	
Organ prowadzący państwowy zasób geodezyjny i kartograficzny	STAROSTA ŁOWICKI
Nazwa materiału zasobu	
Identyfikator ewidencyjny materiału zasobu	P1005
Data wykonania	11.05.2021
Imię, nazwisko i reprezentująca organ	z up. STAROSTY

Katarzyna Bednarek
Katarzyna Bednarek
Pomoc Administracyjna
w Wydziale Geodezji i Kartografii

----- granice obszaru objętego projektem planu

Załącznik graficzny nr 7

do uchwały Nr XXV/142/2A

Rady Gminy w Kiernozii

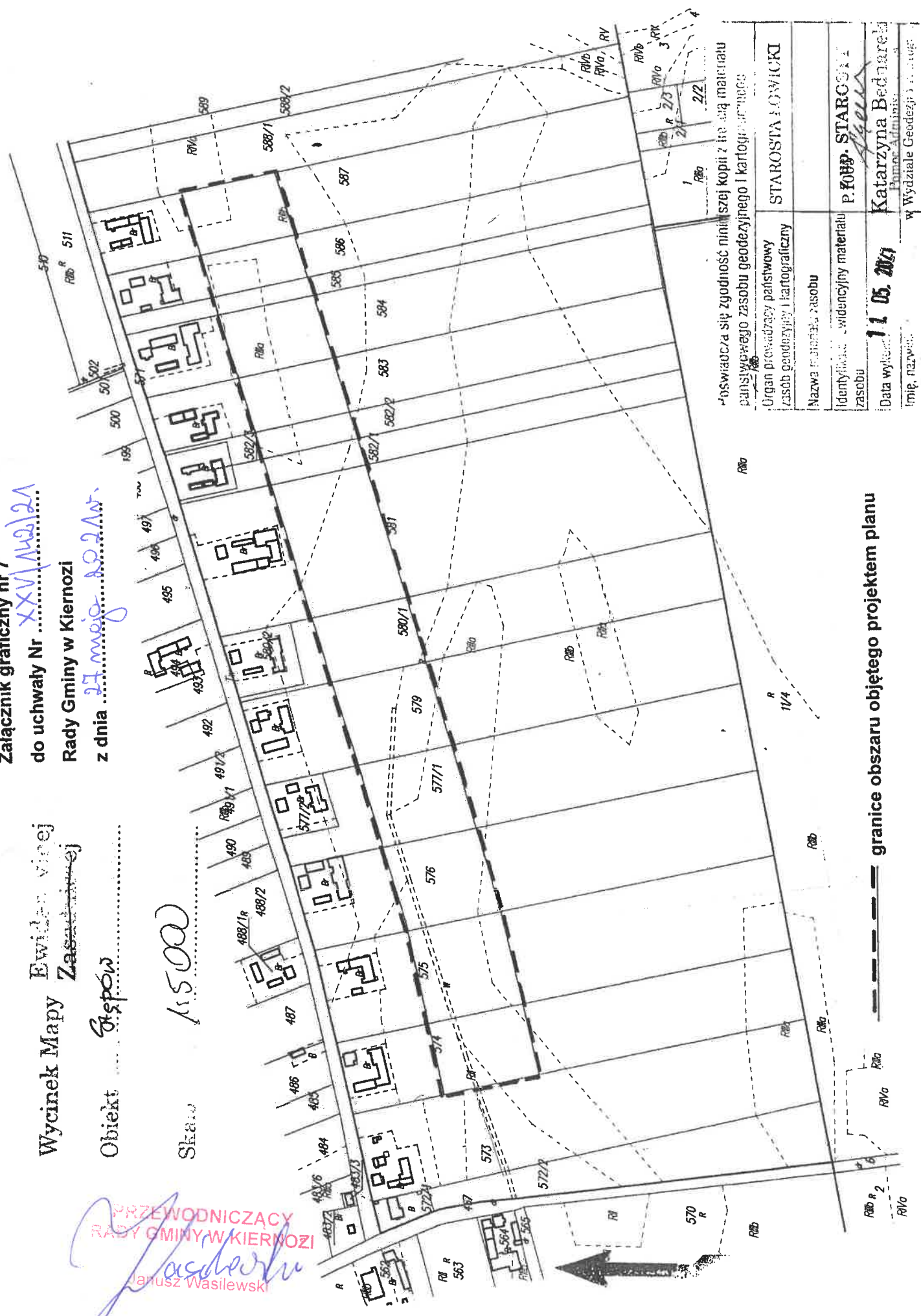
z dnia 27 maja 2024 r.

Wycinek Mapy Ewidencji Własności Rzecznej

Obiekt Stępon

Skala 1:5000

PRZEWODNICZĄCY RADY GMINY W KIERNOZII
Janusz Wasilewski



Poswiadcza się zgodność niniejszej kopii z treścią materiału planistycznego zasobu geodezyjnego i kartograficznego

Organ prowadzący państwowy zasób geodezyjny i kartograficzny	STAROSTA ŁOWICKI
Nazwa państwowego zasobu	
Identyfikacja ewidencyjny materiału zasobu	P.000P. STAROGSI.1
Data wydania	<u>11.05.2024</u>
Imię, nazwisko	<u>Katarzyna Bednarek</u>
	Pracownik Wydziału Geodezji i Kartografii

granicę obszaru objętego projektem planu

STAROSTA ŁOWICKI
 ul. Stanisławskiego 30
 99-400 Łowicz

Załącznik graficzny nr 8
 do uchwały Nr XXXV/140/12
 Rady Gminy w Kiernozi
 z dnia 27 maja 2012 r.

**Ewidencyjnej
 Wycinek Mapy
 Zasadniczej**

Objekt Tereszka

Skala 1:5000



[Handwritten signature]
 Janusz Waszowski
 PRZEWODNICZĄCY
 RADY GMINY W KIERNOZI



granicze obszaru objętego projektem planu

Oświadczam się zgodność niniejszej kopii z treścią materiału geodezyjnego zasobu geodezyjnego i kartograficznego państwowego zasobu geodezyjnego i kartograficznego	
Organ prowadzący państwowy zasob geodezyjny i kartograficzny	STAROSTA ŁOWICKI
Nazwa materiału zasobu	
Identyfikator ewidencyjny materiału zasobu	P:1005
Data wykonania: 11.05.2011 z up. STAROSTA ŁOWICKI	
Imię, nazwisko i podpis osoby reprezentującej organ	Katarzyna Beata [Signature]
	Technic Administrator

Wycinek Mapy Ewidencyjnej
Zasadniczej

STAROSTA ŁOWICKI
ul. Stanisławskiego 30
99-400 Łowicz

Obiekt Wisniewo

Skala 1:5000

Załącznik graficzny nr 9
do uchwały Nr XXV/142/21
Rady Gminy w Kiernozi
z dnia 27 maja 2021 r.



PRZEWODNICZĄCY
RADY GMINY W KIERNOZI
[Signature]
Janusz Wasilewski

świadczą się zgodność niniejszej kopii z treścią materiału państwowego zasobu geodezyjnego i kartograficznego
Organ prowadzący państwowy zasób geodezyjny i kartograficzny STAROSTA ŁOWICKI
Miejscowa siedziba materialu zasobu
Identyfikator ewidencyjny materialu zasobu

PZ005 STAROSTY
11.05.2021
[Signature]
Katarzyna Bednarek
Pomoc Techniczna
Wydział Geodezji i Kartografii

----- granice obszaru objętego projektem planu